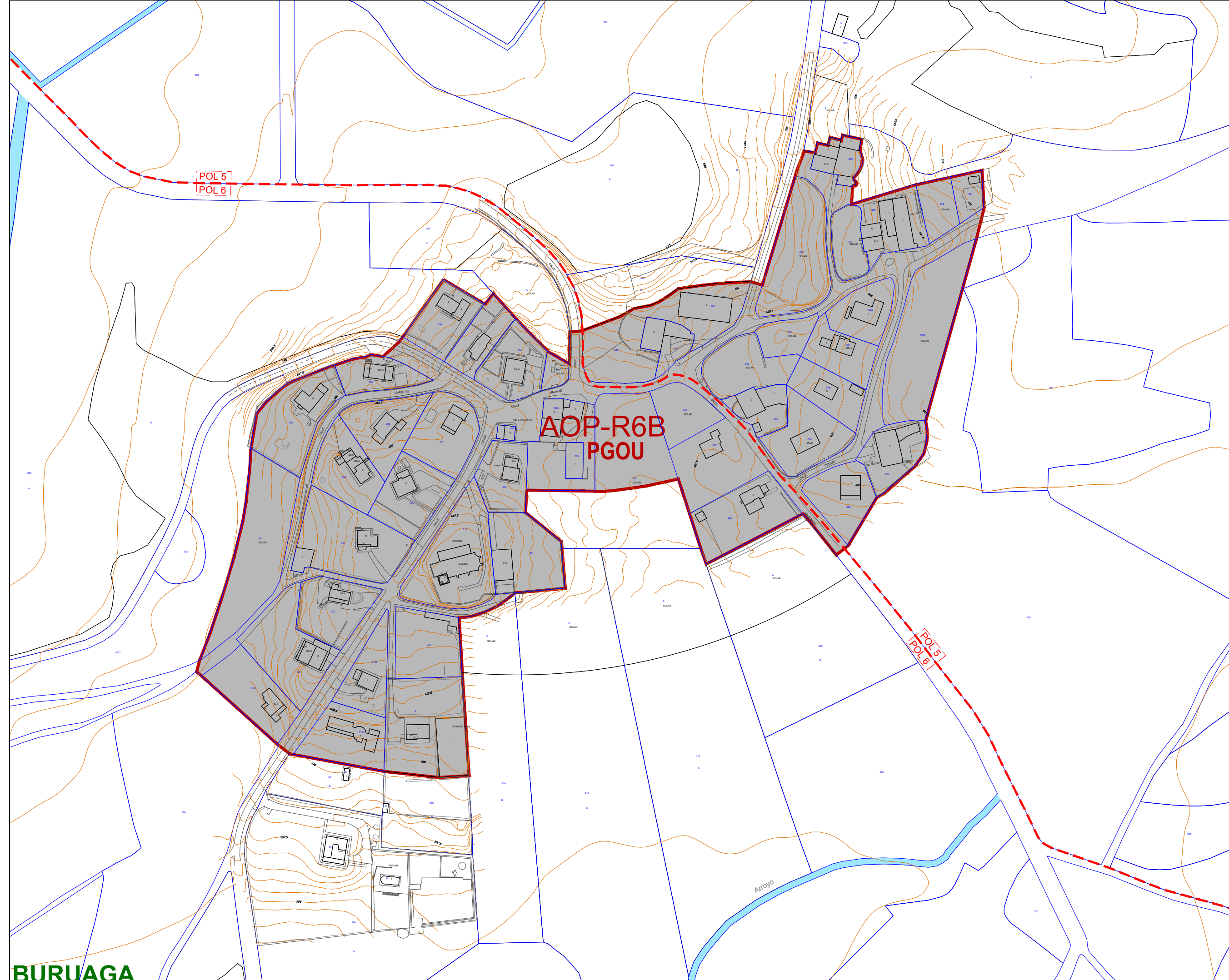
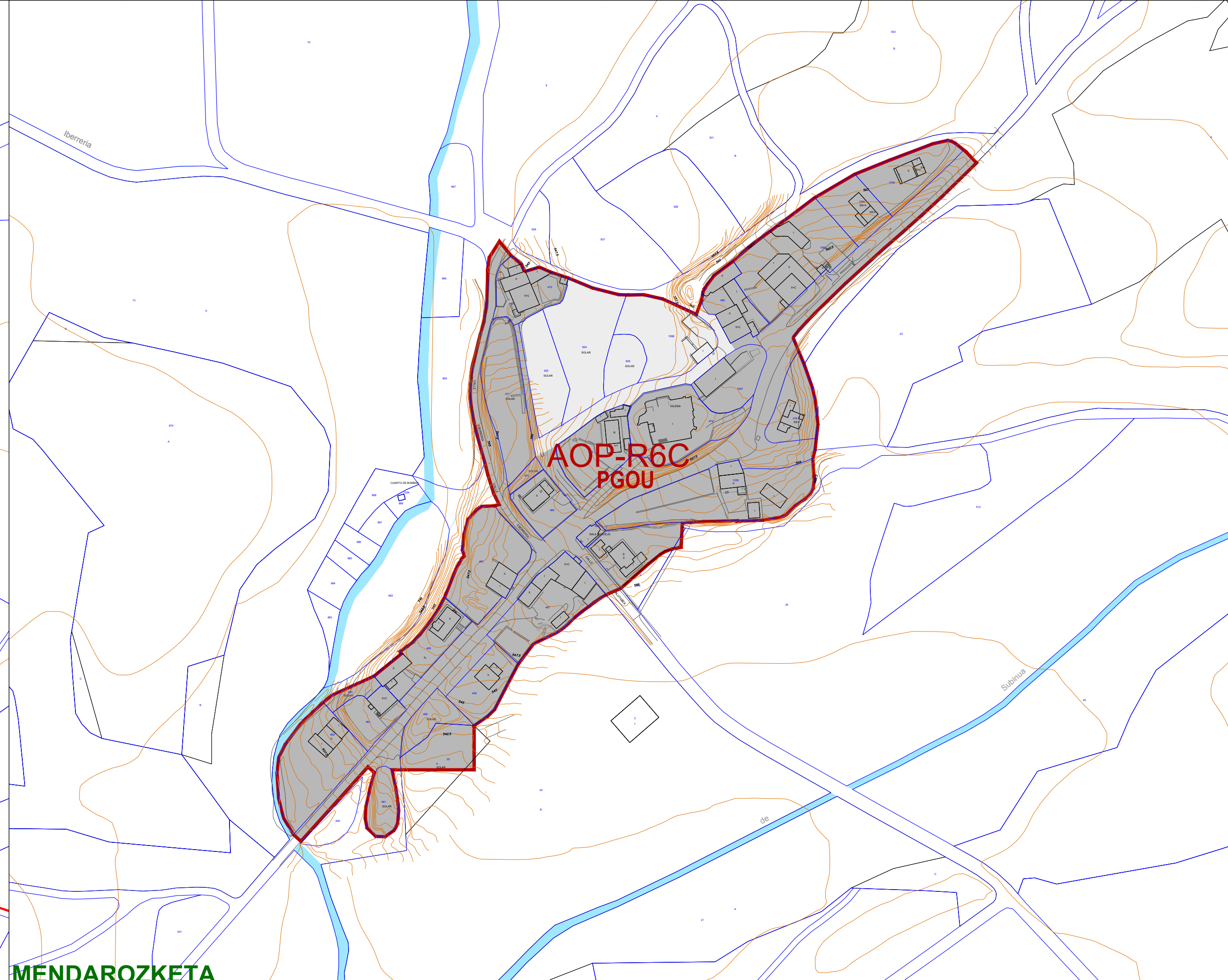


**APODACA**



**BURUAGA**



**MENDARROZKETA**

**ARGITZETIKO OHARRAK / NOTAS ACLARATORIAS**

1. P2 "Lurzoruaren sailkapena- Antolamendu Xehatuko Eremuak" plano serie hau hiri-lurzorua eta lurzoru urbanizagarria lokalizatzen diren orriek osatzen dute; egiturazko jarduerarako eremuak izanez gero, P1 plano seriean adierazten dira.

1. La presente serie de planos P2 "Clasificación del Suelo - Ámbitos de Ordenación Pormenorizada" está formada por las hojas en las que se localizan los suelos urbano y urbanizable y las áreas de intervención estructural se grafican, caso de existir, en la serie de planos P1.

2. Hordidura eremuek lurzoru urbanizaezinean dauden udal eta udalaz gaindikoa sistema orokorrak hartzen dituzte beren baitan. Harek osatzen dituzten zona orokorrak P1 planoan "Lurzoru urbanizaezinen sailkapena" izaten dira.

2. Los ámbitos dotacionales comprenden también los sistemas generales, municipales y supramunicipales, existentes en suelo no urbanizable. Las zonas globales que los integran están representadas en el plano P1 "Clasificación del suelo no urbanizable".

**ANTOLAMENDU XEHATUKO EREMUAK / ÁMBITOS DE ORDENACIÓN PORMENORIZADA**

Antolamendu xehatuko eremuaren muga  
 Límite de ámbito de ordenación pormenorizada

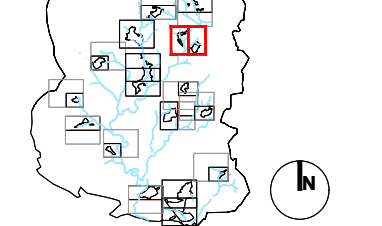
**UDALAZ GAINDIKO ANTOLAMENDU EREMUAK / ÁMBITOS DE INTERVENCIÓN ESTRUCTURAL**

Udalaz gaindikoa antolamendu eremuaren muga  
 Límite de ámbito de intervención estructural

**LURRAREN SAILKAPENA / CLASIFICACIÓN DE SUELO**

- Hiri-lurzorua edo eraikigarritasun hazitua gabea
- Urbainizagarria edo erakigarritasun hazitua gabea
- Suelo urbano consolidado o no consolidado por incremento de edificabilidad ponderada
- Urbainizagarria edo erakigarritasun hazitua gabea
- Suelo urbano no consolidado por la urbanización
- Sektorizatu gabeko lurzoru urbanizagarria
- Suelo urbanizable sectorizado
- Sektorizatu gabeko lurzoru urbanizagarria
- Suelo urbanizable no sectorizado
- Lurzoru urbanizaezina
- Suelo no urbanizable

**PLANO P2<sub>6</sub>**



Plan General de Ordenación Urbana / Hiri Antolamenduen Plan Orokorra

P.G.O.U. de **ZIGOTIA - ZIGOTI** ko H.A.P.O.  
 AYUNTAMIENTO DE ZIGOTIA (ÁLAVA) / ZIGOTIAR UDALA (ARABA)

Planoa serie: **APODACA-BURUAGA-MENDARROZKETA SAILKAPENA ETA AXE**

Planoa izena: **APODACA-BURUAGA-MENDARROZKETA CLASIFICACIÓN Y AOP**

1:2000 / 03/2023

José Luque Valdivia / Itzaskun Asegunolaza